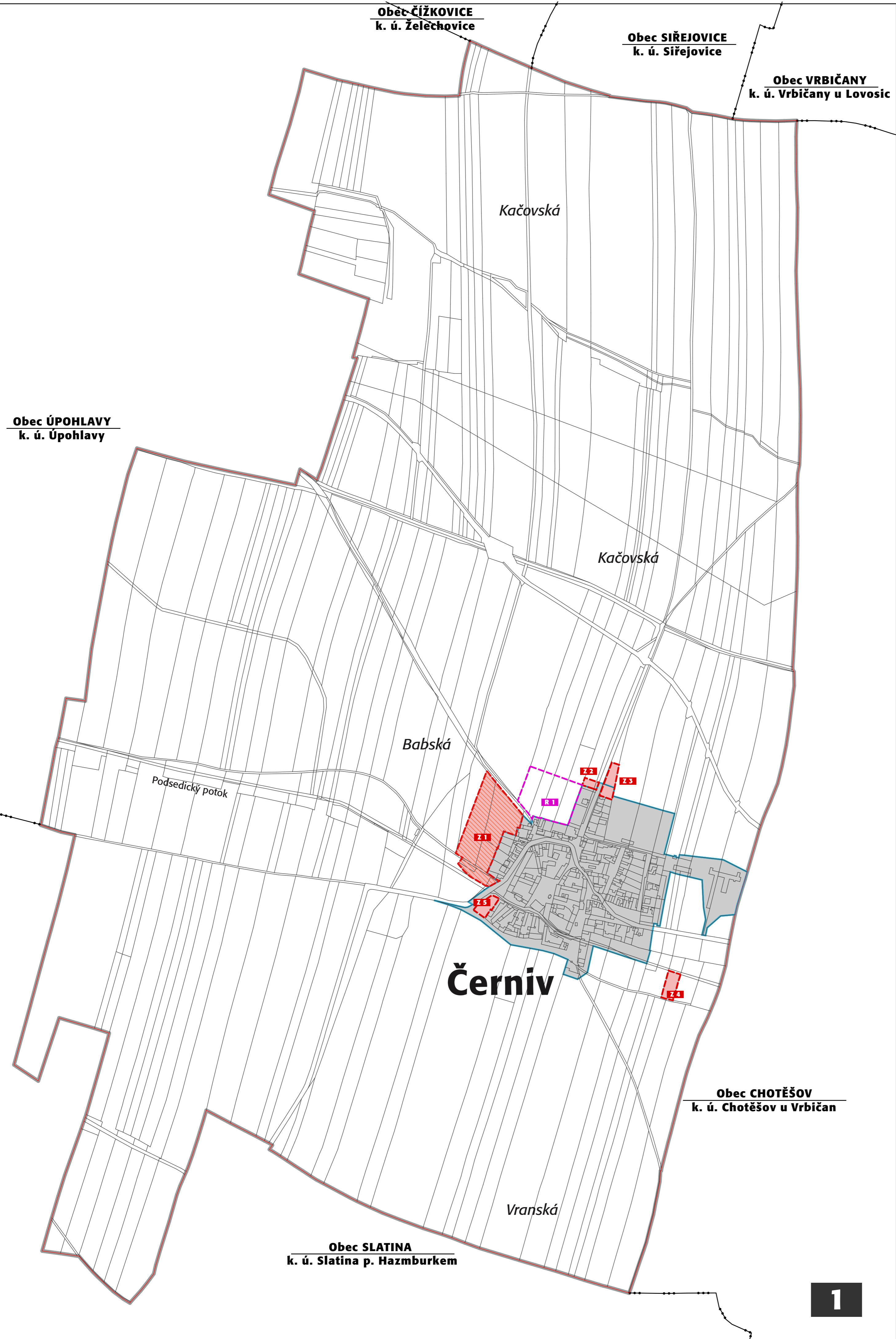







VÝKRES ZÁKLADNÍHO ČLENĚNÍ ÚZEMÍ - ÚP ČERNIV M 1 : 5 000

1

NÁVRH ÚP ČERNIV

ŘÍJEN 2008



základní členění území	
	řešené území (Obec Černiv - k.ú. Černiv - okres Litoměřice, Ústecký kraj)
	hranice zastavěného území (ZÚ) k 1.10.2008
	hranice zastavitelných ploch
	hranice ploch územních rezerv
	plochy s prověřením změn jejich využití územní studií

zhotovitel:
Ing. arch. Michaela Štádlerová

atelier:
PAFF - architekti
Ing. arch. Ladislav Bareš
Ing. arch. Michaela Štádlerová
Ing. arch. Roman Štädler
spolupráce:
Ing. Milena Morávková
Doc. Ing. Petr Šrytr, CSc.

Bulharská 17
101 00 Praha 10

Ing. arch. Michaela Štádlerová
autorizovaný architekt ČKA 03 121

1